


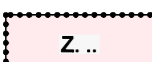

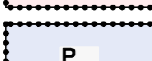





ÚZEMNÍ PLÁN OTICE

ÚPLNÉ ZNĚNÍ PO ZMĚNĚ Č. 1

A.1 VÝKRES ZÁKLADNÍHO ČLENĚNÍ ÚZEMÍ

1 : 5 000

	HRANICE ŘEŠENÉHO ÚZEMÍ
	HRANICE ZASTAVĚNÉHO ÚZEMÍ OBCE K 1. 9. 2023
	ZASTAVĚNÉ ÚZEMÍ OBCE K 1. 9. 2023
	Z... ZASTAVITELNÉ PLOCHY S OZNAČENÍM
	Z.../1 ZASTAVITELNÉ PLOCHY S OZNAČENÍM (OZNAČENÍ PLOCHY / ČÍSLO ZMĚNY ÚP)
	P... PLOCHY PŘESTAVBY S OZNAČENÍM
	P.../1 PLOCHY PŘESTAVBY S OZNAČENÍM (OZNAČENÍ PLOCHY / ČÍSLO ZMĚNY ÚP)
	K.../1 PLOCHY ZMĚN V KRAJINĚ S OZNAČENÍM (OZNAČENÍ PLOCHY / ČÍSLO ZMĚNY ÚP)
	R... ÚZEMNÍ REZERVA S OZNAČENÍM



PROJEKTOVÁ ČINNOST, URBANISMUS, ÚZEMNÍ PLÁNOVÁNÍ, EKOLOGIE, GIS

URBANISTICKÉ STŘEDISKO OSTRAVA, s.r.o.

OSTRAVA s.r.o. Spartakovců 3, Ostrava-Poruba, 70800 tel: 596 939 530, 596 939 531

ZODP.PROJEKTANT:	ING. ARCH. VLADIMÍRA FUSKOVÁ	ZAK. ČÍSLO:	U - 560
ZPRACOVATEL:	ING. ARCH. VLADIMÍRA FUSKOVÁ, ING. IVA MIČKOVÁ		
OBJEDNATEL:	OBEC OTICE	DATUM:	BŘEZEN 2025