

OTICE



**Moravskoslezský kraj
Partnerstvím k prosperitě**

INTEGROVANÁ ROZVOJOVÁ STRATEGIE OBCE OTICE



ZHOTOVITEL: OBEC OTICE

KVĚTEN 2008

Aktualizace: 2012

1.	PŘEDSTAVENÍ OBCE	
1.1.	GEOGRAFICKÝ POPIS OBCE	4
1.2.	HISTORICKÝ POPIS OBCE	5
1.3.	SOCIO-DEMOGRAFICKÉ PODMÍNKY	6
1.4.	KULTURA, SPORT, CESTOVNÍ RUCH	6
1.5.	Školství, zdravotnictví, sociální péče.....	5
1.5.1.	Školství.....	5
1.5.2.	Zdravotnictví.....	6
1.5.3.	Sociální zařízení a ostatní vybavenost.....	6
1.6.	EKONOMICKÝ POPIS OBCE	6
1.7.	TECHNICKÁ INFRASTRUKTURA	8
1.8.	ŽIVOTNÍ PROSTŘEDÍ	9
1.8.1.	<i>Ochrana ovzduší</i>	9
1.8.2.	<i>Vodstvo.....</i>	9
1.8.3.	<i>Odpady.....</i>	9
1.8.4.	<i>Ochrana přírody</i>	10
1.8.5.	<i>Zemědělství.....</i>	10
1.9.	SWOT ANALÝZA	11
1.9.1.	<i>Infrastruktura.....</i>	11
1.9.2.	<i>Lidé.....</i>	11
1.9.3.	<i>Zemědělství a lesnictví.....</i>	11
1.9.4.	<i>Životní prostředí.....</i>	12
1.9.5.	<i>Ekonomika a podnikání</i>	12
2.	STRATEGICKÁ VIZE A JEDNOTLIVÉ CÍLE STRATEGIE	14
2.1.	STRATEGICKÁ VIZE	14
2.2.	JEDNOTLIVÉ CÍLE STRATEGIE	14
2.2.1.	<i>Dobudování infrastruktury.....</i>	14
2.2.2.	<i>Realizace programu rozvoje lidských zdrojů</i>	14
2.2.3.	<i>Podnikání.....</i>	14
2.2.4.	<i>Zemědělství.....</i>	15
3.	OPATŘENÍ A AKTIVITY.....	13
3.1.	DOBUDOVÁNÍ INFRASTRUKTURY	15
3.1.1.	<i>Projektování a budování ČOV a kanalizace</i>	15
3.1.2.	<i>Zlepšení stavebně technického stavu komunikací.....</i>	16
3.1.3.	<i>Využití alternativních zdrojů energií a úspory energie.....</i>	16
3.1.4.	<i>Rozvoj dalších druhů dopravy.....</i>	17
3.1.5.	<i>Dobudování další infrastruktury</i>	17
3.2.	LIDSKÉ ZDROJE	17

3.2.1.	<i>Podpora bydlení</i>	18
3.2.2.	<i>Rozvoj a dostupnost sportovních zařízení a aktivit pro volný čas</i>	18
4.2.3.	<i>Rozvoj vzdělávání</i>	18
3.2.4.	<i>Rozvoj služeb a zařízení pro seniory</i>	19
3.2.5.	<i>Podpora místních tradic, kulturních a společenských aktivit a činnosti spolků</i>	19
3.3.	ŽIVOTNÍ PROSTŘEDÍ	20
3.3.1.	<i>Významně omezit negativní vliv zemědělství na životní prostředí</i>	20
3.3.2.	<i>Zlepšit nakládání s odpady</i>	21
3.3.3.	<i>Estetizace obecních i soukromých ploch a budov</i>	21
3.4.	PODNIKÁNÍ A SLUŽBY	22
3.4.1.	<i>Vytváření podmínek pro investory do podnikatelských zón</i>	22
3.4.2.	<i>Podpora malých a středních místních firem</i>	22
3.5.	ZEMĚDĚLSTVÍ	23
3.5.1.	<i>Příprava na využití programů EU</i>	23
3.5.2.	<i>Diverzifikace zemědělské činnosti</i>	23
3.5.3.	<i>Modernizace zemědělského hospodaření</i>	24
4.	ZÁSOBNÍK PROJEKTŮ	

1. Představení obce

Obec Otice se nachází v Moravskoslezském kraji v okrese Opava. Rozloha obce je 720,3 ha, nejvyšším bodem je Kamenná hora, lidově zvaná „Otická sopka“ s nadmořskou výškou 311 m. V obci žije přibližně **1 350** obyvatel.

1.1. Geografický popis

Geograficky se obec nachází v předhůří Nízkého Jeseníku. Páteří území je řeka Hvozdnice, která pramení v okrese Bruntál a po 30 km toku se vlévá do Moravice jižně od města Opavy. Mírná pahorkatina zastiňuje část srážek od západu. Půda je středně úrodná, převážně hnědozemě a hnědé půdy.

Otice nejsou typickou obcí vesnického charakteru, mají stále více charakter poněkud vzdálenějšího předměstí Opavy, kam se s oblibou stěhují právě lidé v Opavě pracující. Základní charakteristiku obce a výměru jednotlivých druhů ploch v jednotlivých obcích uvádíme v následujících tabulkách:

Základní charakteristika k 1.1.2012

Obec	Počet obyv.	Podíl obce na obyv. OPSZ	Výměra (ha)	Podíl obce na rozloze OPSZ	Hustota (obyv./km ²)
Otice	1353	16,73	720	5,86	188

Počet obyvatel se od posledního vydání tohoto dokumentu zvýšil o 40 osob.

Přehled jednotlivých druhů ploch v obci v roce 2012

Rozloha (ha)	Celková výměra pozemku	Orná půda	Zahrady	Trvalé travní porosty	Zemědělská půda	Lesní půda	Vodní plochy	Zastavěné plochy	Ostatní plochy
Otice	720,3	605,1	21,9	8,2	635,2	13,3	7,1	23,3	41,4

Zdroj: Územně identifikační registr ČR 2008, informace z dokumentace obcí

Základní klimatická charakteristika:

Severní část obce je otevřena proudění větrů od Baltského moře, ostatní části obce jsou mírně kryty kopcovitým terénem. Obec leží ve srážkovém stínu Hrubého Jeseníku.



Převládající směr proudění větru je jihozápadní. Častý je také severní a severovýchodní směr proudění, bezvětří připadá na 18% proudění vzduchu. Obec leží v mrazové kotlině, která má vliv na minimální teploty v zimním období.

Předpokládaný vliv globálních klimatických změn doposud nebyl pozorován.

1.2. Historie obce

Otice se nachází v oblasti osídlované už od pravěku, což také např. dokazují četné archeologické nálezy v okolí. První písemná zmínka pochází z roku 1361. V druhé polovině 19. století nastává rozvoj hospodářství, kdy se v oblasti rozvíjí zemědělství, potravinářství, zpracování dřeva a strojírenství. 20. století bylo poznamenáno velkými geopolitickými změnami. Sociálně-ekonomická situace byla odrazem významných událostí – I. a II. světová válka, vznik samostatné ČSR, okupace země v roce 1939, změny politických systémů v letech 1948 a 1989. Konec 20. století a počátek století 21. je poznamenán řadou společensko-ekonomických změn se všemi svými klady i zápory.

Náhled do historie obce

Heraldika	První zmínka/založení	Zajímavosti z historie
	1361	<ul style="list-style-type: none">▪ od r. 1361 až do novověku patřila obec Opavě▪ od r. 1640 byla obec svobodným fojsttvím▪ 1786 – zahájení školního vyučování▪ 1806 – vznik kolonie Rybníčky (Provazovac)▪ 1886 – zahájení zpracování zelí - Velikosa▪ 1891- založení sboru dobrovolných hasičů▪ 20.3.1997- schválení obecního znaku Parlamentem ČR▪ 24.9.2011- uveřejnění podoby obecního loga
		

1.3. Socio-demografické podmínky

Struktura osídlení je koncentrovaná s minimální rozptýlenou zástavbou.

Struktura obyvatel z roku 2011:

údaj	Věková struktura			Vzdělanostní struktura		
	do 15 let	do 60 let	nad 60 let	Základní % podílu	střední % podílu	vysokoškolské % podílu
pohlaví						
Ženy	99	439	161			
Muži	121	412	121	<u>442</u>	<u>806</u>	<u>105</u>
CELKEM / %	220 / 16,3	851 / 62,9	282 / 20,8	32,7	59,6	7,7

Sčítání lidí domů a bytů 2011

Oproti roku 2001 došlo k nárůstu počtu osob se základním a neukončeným vzděláním o 4%, počet středoškoláků poklesnul o 7% a počet vysokoškoláků se zvýšil o 1%. Změna poměru mezi počtem osob se základním a středním vzděláním není příznivá, nicméně změna mohla nastat vlivem rozdílné metodiky výpočtu.

Ve stejném období se snížil počet obyvatel s věkem do 15 let o 1,7 %.

1.4. Kultura, sport, cestovní ruch

Obec má kulturní a společenský život přiměřený její velikosti a potřebám občanů. Mezi největší a nejoblíbenější kulturní akce patří každoročně pořádané společenské plesy, stavění a kácení máje, karmaš, Otické zelné slavnosti, výstavy perníků a taneční zábavy. Společenský život dále podporují různé zájmové a společenské organizace, mezi nimiž je nejoblíbenější sbor dobrovolných hasičů, sportovní střelci, fotbalový klub a spolky myslivců, zahrádkářů a chovatelů.

Tělovýchova a sport. V Otících lze využít tenisové kurty, hřiště na plážový volejbal či minigolf, fotbalové hřiště a v dohledné době i polyfunkční sportovní hřiště a především přírodu.

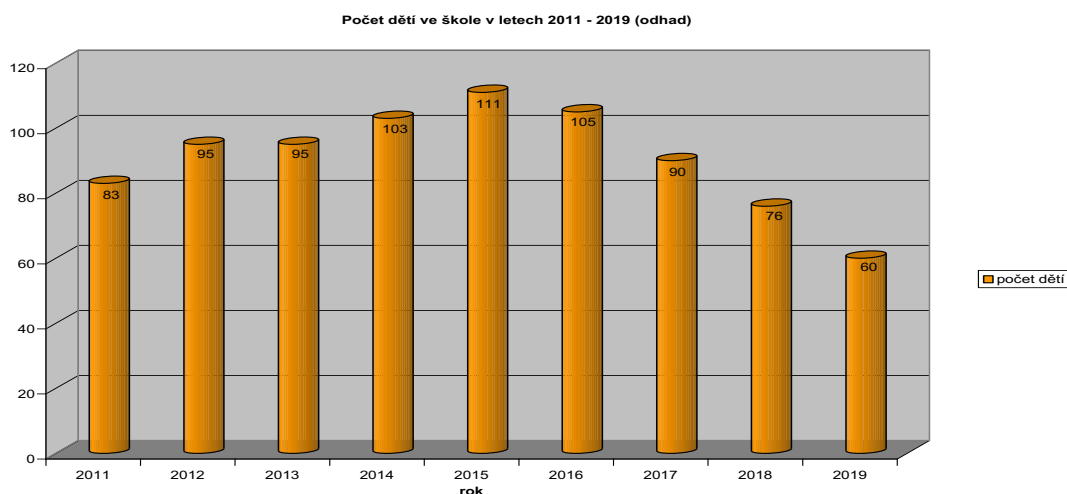
Turistika a cykloturistiky jsou v současné době na vzestupu. Obec je navštěvována především u příležitosti zmíněných kulturních akcí, nebo za účelem občerstvení či návštěvy některé kulturní či přírodní památky, mezi něž patří:

- Kamenná hora se studánkou
- Naučná stezka Hvozdnice
- kaple Zvěstování Panny Marie
- kaple sv. Tadeáše
- kaplička sv. Trojice

1.5. Školství, zdravotnictví, sociální péče

1.5.1. Školství

V obci se nachází mateřské škola. Starší děti navštěvují základní školu s 1.-5.třídou. Starší žáci dojíždějí do opavských škol či do sousedních obcí. Koncem desetiletí lze očekávat snížení počtu dětí ve škole. Prioritou obce je zachování školských zařízení v současné podobě. Situace však vzhledem k demografickému vývoji, viz.tabulka může být v budoucnu kritičtější.



1.5.2. Zdravotnictví

Zdravotní středisko tvořené ordinací praktického stomatologického lékaře v budově obecního úřadu odpovídá potřebám občanů, což je dáno blízkostí opavských lékařských specialistů a velké nemocnice. Lékaři jsou k dispozici občanům místním, ale též přespolním, kteří za lékařským ošetřením do obce přijíždějí.

1.5.3. Sociální zařízení a ostatní vybavenost

Sociální zazení obec nevlastní a ani se na jejím území nenachází.

Ostatní zařízení a občanská vybavenost

Obec vlastní kulturní dům coby hlavní sídlo kultury. V provozu jsou 3 hostince, 1 knihovna s internetovým připojením, pošta, hasičská zbrojnice, sportovní areál bez ubytovací kapacity.

Obec vlastní čističku odpadních vod.

1.6. Ekonomický popis

Otice mají zvláštní postavení charakterizovatelné jako obytné a průmyslové předměstí Opavy. Převážná většina obyvatel se věnuje nezemědělské činnosti v místě bydliště nebo za kterou . dojíždí do sousední obce, nejčastěji do Opavy. Část občanů pracuje v místních zemědělských či průmyslových podnicích či firmách, které zpracovávají místní nebo dovážené suroviny. Velikost firem je různá, avšak oproti jiným obcím zde působí více velkých společností, jejichž majitelé často nemají osobní vazbu na obec.

Určitý potenciál pro růst podnikání je ve službách, zejména ve službách sociálních – hospic, domov důchodců, domov s pečovatelskou službou a podobně. Vzhledem k blízkosti velkého města by o tyto služby mohl být zájem.

Zemědělský podnik Otice a.s. se věnuje intenzivní zemědělské výrobě, včetně zpracování zelinářských plodin. Podíl tohoto podniku na krajinotvorbě je velmi důležitý pro extravilán obce. Zemědělské družstvo Otice se věnuje výrobě krmných směsí a zpracování kovů.

Část nevyužívaných provozoven byla přeměněna na objekty výrobní nezemědělské povahy, jiné se vracejí zpět například k živočišné výrobě nebo je tato možnost zvažována.

Podmínky pro cestovní ruch obec má, ale se zaměřením na pěší turistiku a cykloturistiku, eventuálně hypoturistiku.

Nezaměstnanost je v obci – viz tabulka

2006	2007	2008	2009	2010	2011
7,24	6,22	6,51	8,39	10,56	8,54

Čísla svědčí o podprůměrné nezaměstnanosti v rámci MSK i ČR.

1.7. Technická infrastruktura

Pátevní komunikační síť dopravní infrastruktury tvoří silnice II/443 (Opava - Melč - Budišov n.B.) a silnice II/461 (Opava Kylešovice – Slavkov) doplněny místními komunikacemi. Hustota silniční sítě vyšších tříd je dostačující, méně vyhovující je však technický stav silnice II/443. Z dopravně-bezpečnostního a ekologického hlediska je průchod 2 silnic II. třídy středem obce nevhodný. Rekonstrukce místních komunikací jsou prioritami v oblasti dopravy. Katastrem obce prochází železniční trať č. 314 (Opava – Svobodné Heřmanice), jež je využívána jak pro osobní, tak i nákladní přepravu. Nákladní přeprava však není v současné době tak intenzivní, jako v minulosti. Trať není elektrifikovaná, vzhledem k její lokální významnosti se počítá více s jejím zrušením než modernizací..

Zásobování obce elektrickou energií je dostatečné a schopné pokrýt i případné budoucí požadavky na zvýšenou spotřebu elektrické energie. Zásobování pitnou vodou je rovněž zajištěno, a to z vodovodu fy SmVaK. Zásobování osady Rybníčky je v souvislosti

s rozvojem podnikatelských aktivit nedostačující. Obec je plně plynofikovaná a je majitelem i provozovatelem podtlakové čističky odpadních vod včetně kanalizačního řadu.

1.8. Životní prostředí

1.8.1. Ochrana ovzduší

Mezi znečišťovatele obecně patří doprava, zemědělská a nezemědělská výroba a zpracování surovin a zejména domácnosti se zdroji tepla na tuhá paliva. Výrazné zlepšení dočasně přinesla plynofikace obce, s nárůstem cen plynu se situace zhoršuje. Jistým protiopatřením je omezení osobní autodopravy a zateplování rodinných domů.

Emisní koncentrace znečišťujících látek se u nás neprovádí, přičemž se využívá měřící stanice v Opavě – Kateřinkách. Informace o stavu ovzduší jsou méně validní. Dle ČHMÚ byl v roce 2009 největším znečišťovatelem ZOP Otice a.s., středisko rostlinné a živočišné výroby.

Množství emisí z domácností v obcích v roce 2011 (t/rok)

TZL	SO₂	NO_x	CO	VOC
1,6	0,6	1,6	2,6	0,7

Zdroj: Český hydrometeorologický ústav

Ke zlepšení stavu může přispět zavádění moderních nízkoemisních technologií a větší podpora alternativních paliv (biomasa, doplňkově solární energie či tepelná čerpadla) a především změna myšlení obyvatel spalujících paliva produkující škodlivé zplodiny.

1.8.2. Vodstvo

Katastrem obce Otice protéká řeka Hvozdnice, která je nejvíce přirozeným tokem na území okresu Opava. Na jejím toku se nachází řada meandrů a představuje zde velmi důležitý biokoridor. Z hlediska ochrany přírody je žádoucí zachování současného přirozeného stavu. Území bylo v roce 1997 zasaženo povodní, která vyvolala potřebu tuto problematiku řešit. Problematiku ochrany před povodněmi řešil správce toku, státní podnik Povodí Odry úpravou koryta řeky s ukončením v roce 2011. Obec má povodňovou komisi a zpracovaný povodňový plán.

Vodní tok i podzemní vody jsou rovněž v možném ohrožení průmyslovými podniky na území obce – jatka, zemědělská výroba, doprava.

1.8.3. Odpady

Na území obce Otice je organizován systém sběru a separace odpadu – papíru, skla, plastů, nebezpečného, velkoobjemového a zeleného odpadu. Svoz odpadu zajišťují firmy v závislosti na výsledcích veřejné soutěže.

Většina občanů zodpovědně třídí odpad, viz. tabulka s údaji roku 2011.

Bioodpad	Papír a lepenka	Sklo	Nebezpečný	Plasty	SKO	Objemný
36,2	4,15	8,76	0,6	16,09	243,79	10,9

SKO – směsný komunální odpad

Vývoj třídění odpadu – oproti roku 2008 se vytrídilo v roce 2011 na 1 občana o 2kg více biodpadu,

Obec zabezpečuje v době vegetace odvoz zeleného odpadu bylinného charakteru. Rostlinný odpad dřevnatého charakteru je po usušení organizovaně likvidován pálením.

1.8.4. Ochrana přírody

V zájmovém území se nachází přírodní památka Otická sopka, která spolu s přírodní rezervací Hvozdnice slouží jako místo pro příměstskou rekreaci obyvatel města Opavy, je zde vybudován systém populárně-naučných tabulí a turistických chodníků nazvaný Naučná stezka Hvozdnice.

Z hlediska rozvoje prvků ekologické stability, protierozní ochrany, ochrany biodiverzity a ekosystému území je důležitá realizace komplexních pozemkových úprav, realizace protipovodňových opatření blízkých přírodě a další dílčí opatření obecné i speciální povahy.

Přehled chráněných území v obci:

Druh CHÚ	Název	Obec	Rozloha	Popis
PP	Otická sopka	Otice, Slavkov	10,44	Pozůstatek sopky z období spodního miocénu, výhoz čedičové horniny odkryt v lomu pod vrcholem

Zdroj: www.kr-moravskoslezsky.cz

1.8.5. Zemědělství

Zemědělská velkovýroba má v Oticích již historicky své nezastupitelné místo a to již od roku 1962, kdy zde bylo založeno zemědělské družstvo. Za výrazně pozitivní lze považovat skutečnost, že se podařilo zachovat stávající celistvost zemědělské prvovýroby i to v rozporu s některými politickými stanovisky a názory, které preferovaly spíše její diverzifikaci. Správnost této cesty se naplno projevila ekonomickou i finanční stabilizací a dalším rozvojem výrobních kapacit. V roce 1996 došlo ke stabilizaci majetkových poměrů členů družstva a dalších oprávněných osob formou kapitalizace jejich majetkových podílů v nově vzniklé akciově společnosti ZP Otice, a.s., na kterou v tomto roce také přešla veškerá výrobní činnost.

V současné době je společnost ZP Otice, a.s. moderním zemědělským podnikem, který se svými parametry a špičkovými výrobními výsledky právem řadí mezi nejvýznamnější zemědělské podniky nejen opavského regionu. Je zaměřen na rostlinnou a živočišnou výrobu a k jeho hlavním produktům se řadí mléko, obiloviny, cukrová řepa, řepka, mák a kukuřice, luskoviny a víceleté pícniny.

ZP Otice, a.s. je dále dlouholetou tradicí prověřeným výrobcem vynikajícího a jedinečného otického kysaného zelí, které hraje nezastupitelnou úlohu v racionální a zdravé výživě.

Zemědělská malovýroba se týká jen zahradnických výpěstků z produkce 2-3 pěstitelů profesionálního charakteru.

1.9. SWOT analýza

1.9.1. *Infrastruktura*

Silné stránky	<ul style="list-style-type: none"> ▪ dobrá dopravní dostupnost po silnicích nižších tříd ▪ vodovodní, kanalizační síť a ČOV v obci ▪ plné vybavení inženýrskými sítěmi ▪ dostatek budov ve vlastnictví obce
Slabé stránky	<ul style="list-style-type: none"> ▪ špatný technický stav silnic II. a III. Tříd ▪ železniční trať č. 314 má pouze lokální význam ▪ zranitelnost systému likvidace splaškových vod s provazbou na množství uživatelů systému ▪ nutnost řešení závad v oblasti kanalizací, ČOV a vodovodů integrovanými projekty
Příležitosti	<ul style="list-style-type: none"> ▪ využití budov pro rozvoj sféry sociálních služeb-domov důchodců, hospic ▪ budování infrastruktury cestovního ruchu - odpočívadla ▪ získání prostředků z evropských fondů
Ohrožení	<ul style="list-style-type: none"> ▪ nedostatek finančních zdrojů na realizaci projektů

1.9.2. *Lidé*

Silné stránky	<ul style="list-style-type: none"> ▪ zájem o život a bydlení v obci ▪ dlouhodobý růst počtu obyvatel
Slabé stránky	<ul style="list-style-type: none"> ▪ nezaměstnanost ▪ migrace obyvatel za prací mimo obec ▪ nízká míra patriotismu k obci
Příležitosti	<ul style="list-style-type: none"> ▪ rozšiřování nabídky bydlení ▪ nabídka kvalitního života ▪ využití schopností občanů
Ohrožení	<ul style="list-style-type: none"> ▪ snižování počtu pracovních příležitostí ▪ stagnace rozvoje obce ▪ omezování kulturního života obce

1.9.3. *Zemědělství a lesnictví*

Silné stránky	<ul style="list-style-type: none"> ▪ rozvinuté zemědělství
---------------	---

	<ul style="list-style-type: none"> ▪ perspektivy růstu ▪ dobré klimatické a půdní podmínky ▪ zdroj kvalitní pracovní síly v místě aktivity
Slabé stránky	<ul style="list-style-type: none"> ▪ závislost na klimatických podmínkách ▪ minimálně rozvinutá agroturistika ▪ vysoká orientace na zisk
Příležitosti	<ul style="list-style-type: none"> ▪ modernizace zemědělství a snížení jeho negativního dopadu na životní prostředí
Ohrožení	<ul style="list-style-type: none"> ▪ vysoká konkurence v zemědělství zejména ze zahraničí ▪ změna priorit majitelů akcí

1.9.4. Životní prostředí

Silné stránky	<ul style="list-style-type: none"> ▪ dobrý stav životního prostředí ▪ převaha ekologicky stabilních ploch v krajině a dobrý stav chráněných území ▪ existující systém sběru odpadu
Slabé stránky	<ul style="list-style-type: none"> ▪ zvýšené riziko povodní všech druhů ▪ znečištěné ovzduší ▪ koncentrace obydlí v dolině – mrazové i smogové ▪ vysoká hladina spodní vody
Příležitosti	<ul style="list-style-type: none"> ▪ zachování vyváženého poměru mezi ekonomickým rozvojem a ochranou životního prostředí ▪ zavedení nízkoemisních technologií, obnovitelných zdrojů energie (solární energie, biomasa) ▪ možnost energetických úspor
Ohrožení	<ul style="list-style-type: none"> ▪ zdražení cen surovin (plyn, ropa apod.) ohrozí podnikání a povede k používání nekvalitních paliv ▪ nepochopení ekologického způsobu života občany a návštěvníky

1.9.5. Ekonomika a podnikání

Silné stránky	<ul style="list-style-type: none"> ▪ existence podnikatelské zóny a celá řada drobných místních firem ▪ v rámci Moravskoslezského kraje nízká nezaměstnanost ▪ blízkost polského trhu
Slabé stránky	<ul style="list-style-type: none"> ▪ zánik některých podniků ▪ málo rozvinutý sektor služeb, zejména v oblasti cestovního ruchu

	(stravování, ubytování, doprovodné služby)
Příležitosti	<ul style="list-style-type: none"> ▪ zachování vyváženého poměru mezi ekonomickým rozvojem a ochranou životního prostředí ▪ větší využití obnovitelných zdrojů energie v rámci podpory místní ekonomiky a zlepšení stavu životního prostředí ▪ získání prostředků z evropských fondů
Ohrožení	<ul style="list-style-type: none"> ▪ neschopnost spolufinancování projektů z programů pomoci EU v oblasti podpory podnikání ▪ zdražení cen surovin (plyn, ropa apod.) ohrozí podnikání a povede k používání nekvalitních paliv

2. Strategická vize a jednotlivé cíle strategie

2.1. Strategická vize

Obec Otice využije své dobré dopravní polohy a stabilizovaného obyvatelstva k dalšímu ekonomickému a společenskému rozvoji a růstu kvality života občanů.

Spolupráce s ostatními obcemi v Mikroregionu zefektivní získávání veřejných zdrojů, povede k dobudování infrastruktury, optimalizaci zázemí pro ekonomické činnosti i ke komplexnosti služeb pro občany obce.

2.2. Jednotlivé cíle strategie

Naplnit strategickou vizi v Oticích umožní realizace těchto cílů:

2.2.1. Dobudování infrastruktury

Z provedené analýzy vyplynuly nejzásadnější problémy v oblasti stavu komunikací. Jedná se bez diskuse o investičně nejvýhodnější akci, jejíž optimální řešení je mimo finanční možnosti rozpočtu obce. I 20%ní spolufinancování bude činit v rozpočtu problémy. Na druhé straně ochrana životního prostředí a dopravní dostupnost a obslužnost uvnitř i vně obcí jsou základními faktory dalšího rozvoje s výrazným dopadem nejen na kvalitu života občanů ale rovněž na rozvoj ekonomických aktivit. Proto je nanejvýš žádoucí, i přes nepřehlédnutelné problémy s budoucím financováním, věnovat vyřešení tohoto problému prioritní pozornost. Tyto prvky základní infrastruktury mají stabilizující charakter. Na ně navazují cíle v oblasti budování další infrastruktury: budování dalších podnikatelských zón, budování cyklotras a infrastruktury pro rodinnou zástavbu. Tato infrastruktura má již rozvojový charakter.

2.2.2. Realizace programu rozvoje lidských zdrojů

Demografické i sociální změny se promítají i na úrovni Otice a bude nezbytné na ně reagovat. Tento trend se odrazí v rozsahu vzdělávacích zařízení. Současně rostou nároky na zdravotní a sociální péči.

Hned po tradičních požadavcích na rekonstrukci infrastruktury (místní komunikace), zaznívala v průzkumu potřeba zlepšit v obci nabídku kulturního a sportovního vyžití (citelně chybí hlavně tělocvična pro základní školu).

2.2.3. Podnikání

Průzkum ve firmách potvrdil, že zdaleka největší část problémů, které by podnikatelé chtěli řešit, je na straně státu, nikoli obce (obtížná vymahatelnost práva, přílišná byrokracie, komplikovaná administrativa podpůrných programů Evropské unie).

Pro obec Otice by jistě byl přínosem i zahraniční investor. Ten však najde příhodnější zázemí poblíž dálniční sítě. O podnikání se však zajímá dostatek místních a blízkých podnikatelů a ti jsou schopni dlouhodobě zaměstnat velkou část místních zájemců o práci.

2.2.4. Zemědělství

České zemědělství trpí zejména nerovnými cenovými podmínkami ve srovnání s Evropskou unií. Ceny vstupů rostou mnohem rychleji než ceny výstupů. Tím není možné nejen platit lépe pracovníky, ale zejména nevzniká dostatek kapitálu pro technickou obnovu a rozvoj.

Většinu půdy obhospodařují větší firmy a ty mohou být kvalifikovaným příjemcem veřejných podpor.

3. Opatření a aktivity

3.1. Dobudování infrastruktury

Moderní infrastruktura vytvoří kvalitativně nové podmínky pro rozvoj ekonomických aktivit, prostředí pro bydlení a zkvalitňování životního prostředí. Rekonstruováno bude minimálně 70% komunikací nižších kategorií. Bude realizováno a vyznačeno minimálně 10 km nových cyklotras, které propojí stávající obec se stávajícími cyklotrasami.

3.1.1. Projektování a budování ČOV a kanalizace

V obci Otice je kanalizace a ČOV vybudována, ale pravděpodobně nebude stačit pro očekávaný nárůst obyvatelstva.

Specifické cíle:

- zvýšení kvality života v obci
- zlepšení životního prostředí
- zlepšení podmínek pro rozvoj ekonomických aktivit

Aktivity naplňující opatření:

- dostavba kanalizační sítě
- intenzifikace čistírny odpadních vod

Cílové skupiny: obyvatelstvo, podnikatelské subjekty, veřejná zařízení a instituce

Garanti: obec Otice

Spolupracující instituce: MŽP, MMR, SmVaK

Doba trvání: 2007-2013

Zdroje:

OP Životní prostředí

PRV – osa III. Obnova a rozvoj vesnic

3.1.2. Zlepšení stavebně technického stavu komunikací

Specifické cíle:

- zlepšení dopravní obslužnosti obce
- zvýšení atraktivity území obce
- vytvoření podmínek pro rozvoj ekonomických aktivit a cestovního ruchu

Aktivity naplňující opatření:

- vypracování studie pasportizace a řešení oprav místních komunikací (součástí studie bude i stanovení pořadí priorit)
- realizace oprav místních komunikací

Cílové skupiny: obyvatelstvo, podnikatelské subjekty, obce

Garanti: obec Otice

Spolupracující instituce: KÚ, MMR ČR, správci komunikací

Doba trvání: 2007-2013

Zdroje:

OP Doprava- prioritní osa : výstavba a modernizace dálniční a silniční sítě

ROP Moravskoslezsko Prioritní osa I. – Regionální infrastruktura a dostupnost

ROP Moravskoslezsko Prioritní osa III. Rozvoj venkova

PRV. Osa III. Obnova a rozvoj vesnic

3.1.3. Využití alternativních zdrojů energií a úspory energie

Specifický cíl:

- využitím alternativních zdrojů energií zlepšit životní prostředí
- úspory energie pro zlepšení životního prostředí

Aktivity naplňující opatření:

- vypracování studie využití alternativních zdrojů energií pro obce a místní části obcí
- vypracování studie možných úspor energie
- realizace opatření na úsporu energie
- realizace opatření na využití obnovitelných zdrojů energie

Cílové skupiny: obyvatelstvo, obce, podnikatelské subjekty, veřejná zařízení a instituce

Garanti: obec Otice

Spolupracující instituce: KÚ, MŽP

Doba trvání: 2007-2013

Zdroje:

- OP Životní prostředí prioritní osa : udržitelné využívání zdrojů energie
- PRV – osa III. Skupina opatření diverzifikace hospodářství venkova
- OP Podnikání a inovace – Program ekoenergie

3.1.4. Rozvoj dalších druhů dopravy

Specifické cíle:

- zlepšení podmínek pro život v obci Otice
- podpora rozvoje cestovního ruchu
- zlepšení dopravní situace

Aktivita naplňující opatření:

- podpora aktivit při identifikaci a budování nových cyklotras a pěších tras
- vybudování chodníků podél silnic

Cílové skupiny: obyvatelstvo, podnikatelé, návštěvníci

Garanti: obec Otice

Spolupracující instituce: KÚ, ARR Ostrava, MMR

Doba trvání: 2007-2013

3.1.5. Dobudování další infrastruktury

Specifické cíle:

- zlepšení podmínek pro život v obci Otice
- zvýšení bezpečnosti občanů

Aktivita naplňující opatření:

- vypracování a realizace projektu lávky pro pěší a cyklisty přes Hvězdnicí
-

Cílové skupiny: obyvatelstvo, podnikatelé, návštěvníci

Garanti: obec Otice

Spolupracující instituce: KÚ, ARR Ostrava, MMR

Doba trvání: 2007-2013

3.2. Lidské zdroje

V oblasti lidských zdrojů budou všem skupinám obyvatelstva poskytovány kvalitní sociální a zdravotní služby. Budou vytvořeny podmínky pro výstavbu minimálně 200 nových bytových jednotek. Síť předškolních zařízení a základních škol bude racionalizována v souladu s demografickým vývojem v oblasti. Budou vytvořeny podmínky pro budování zařízení pro seniory.

3.2.1. Podpora bydlení

Specifický cíl:

- vytvoření podmínek pro bytovou výstavbu

Aktivity naplňující opatření:

- příprava území pro výstavbu nájemních domů a individuální výstavbu, eliminace administrativních překážek
- sdružování veřejného a soukromého sektoru při přípravě projektů

Cílové skupiny: obyvatelstvo

Garanti: obec Otice

Spolupracující instituce: MMR, bytová družstva, developerské a stavební firmy

Doba trvání: 2007-2013

3.2.2. Rozvoj a dostupnost sportovních zařízení a aktivit pro volný čas

Specifické cíle:

- vytvoření podmínek pro aktivní využití volného času
- zvýšit atraktivitu obce Otice pro návštěvníky

Aktivity naplňující opatření:

- výstavba nových sportovních a tělovýchovných zařízení , modernizace stávajících zařízení
- podpora programů zaměřených na volnočasové aktivity dětí a mládeže
- zavést systém informovanosti o zpřístupnění školních a tělovýchovných zařízení pro veřejnost

Cílové skupiny: obyvatelstvo, návštěvníci

Garanti: obec Otice

Spolupracující instituce: školy, sportovní subjekty

Doba trvání: 2007 – 2013

Zdroje:

PRV Skupina opatření Obnova a rozvoj vesnic, občanské vybavení a služby

ROP Moravskoslezsko – Prioritní osa III. Podpora prosperity regionu

3.2.3. Rozvoj vzdělávání

Specifické cíle:

- vytvoření podmínek pro lepší vzdělávání obyvatel
- zvýšit atraktivitu obce Otice

Aktivity naplňující opatření:

- modernizace stávajících školských zařízení
- rozvoj vzdělávacích vzdělávacích aktivit pro děti a mládež

- rozvoj celoživotního vzdělání dospělých
- rozvoj komunitních škol

Cílové skupiny: obyvatelstvo,

Garanti: obec Otice

Spolupracující instituce: školy, vzdělávací subjekty, sportovní subjekty

Doba trvání: 2007 – 2013

Zdroje:

- Lidské zdroje a zaměstnanost
- prioritní osa : aktivní politika trhu práce, Oblast podpory : vzdělávání
- Vzdělávání pro konkurenceschopnost

3.2.4. Rozvoj služeb a zařízení pro seniory

Specifické cíle:

- na odpovídající úrovni převzít odpovědnost v oblasti péče o starší občany
- alternativa pro využití obecních budov

Aktivita naplňující opatření:

- vyhodnocení dalších možností obce v oblasti péče o seniory (studie)
- příprava a realizace výstavby zařízení sociální péče (domov důchodců, dům s pečovatelskou službou)

Cílové skupiny: senioři

Garanti: obec Otice

Spolupracující instituce: KÚ, občanské aktivity, neziskové organizace

Doba trvání: 2007-2013

Zdroje:

ROP □ Moravskoslezsko – Prioritní osa III. Podpora prosperity regionu

3.2.5. Podpora místních tradic, kulturních a společenských aktivit a činnosti spolků

Specifický cíl:

- zlepšení nabídky a dostupnosti kulturního a společenského vyžití občanů a návštěvníků

Aktivita naplňující opatření:

- podpora muzejních a místních tradic, kulturních a společenských akcí
- podpora rozvoje veřejných informačních služeb, poskytovaných knihovnami a školami, veřejný přístup na internet
- podpora publikační a nakladatelské činnosti prezentující obec i Mikroregion
- podpora kulturních, společenských a uměleckých spolků v obci Otice

Cílové skupiny: obyvatelstvo, návštěvníci, kulturní a společenské spolky

Garanti: obec Otice

Spolupracující instituce: školy, neziskové organizace, občanské aktivity

Doba trvání: 2007 – 2013

Zdroje:

ROP □ Moravskoslezsko – Prioritní osa III. Podpora prosperity regionu

PRV osa III. Skupina opatření Obnova a rozvoj vesnic

PRV Osa IV. Leader

LEADER ČR

3.3. Životní prostředí

Segment životního prostředí si zachová svou dosavadní kvalitu, či selepší zejména šetrnou zemědělskou činností a opatřeními pro přijatelnou existenci fauny a flóry. Intenzivní zemědělská výroba zasahuje ještě stále příliš nešetrně do svého okolí: osevní postupy způsobují degradaci půdy, rozorávání polních cest a okrajů vodotečí narušuje přirozené mikroprostředí, likvidace polních cest snižuje estetickou hodnotu kraje.

3.3.1. Významně omezit negativní vliv zemědělství na životní prostředí

Specifické cíle:

- provedení komplexních pozemkových úprav,
- snížení rychlosti a objemu vody odtékající z pozemků,
- připravit odpovídající zásahy pro harmonické soužití divoké zvěře a rostlinstva a intenzivní zemědělské výroby
- podpora biodiverzity

Aktivita naplňující opatření:

- šetrná úprava meliorací, obnova přiměřeného rozsahu mokřadů,
- vybudování přiměřených biokoridorů
- vybudování odpovídajících protipovodňových zásahů
- opatření v krajině na podporu biodiverzity
- osvětová činnost

Cílové skupiny:

- zemědělské podniky,
- majitelé půdy,
- majitelé lesů

Garanti: obec Otice, Mikroregion Hvozdnice

Spolupracující instituce: Okresní agrární komora, Regionální agrární komora, vzdělávací instituce

Doba trvání: 2007-2013

Zdroje:

OP Životní prostředí – prioritní osa : zlepšování stavu přírody a krajiny

PRV osa I. Zlepšení konkurenceschopnosti zemědělství a lesnictví

3.3.2. Zlepšit nakládání s odpady

Specifické cíle:

- nalézt odpovídající metody dalšího růstu recyklace odpadů
- zapojit se do moderního evropského systému recyklace

Aktivity naplňující opatření:

- využití odpovídajících programů EU,
- realizace opatření na využití biologicky rozložitelného odpadu

Cílové skupiny: obyvatelstvo, firmy,

Garanti: obec Otice, Mikroregion Hvozdnice

Spolupracující instituce: organizace zpracovávající odpady

Doba trvání: 2003 – 2013

Zdroje:

OP Životní prostředí Životní prostředí – prioritní osa : zkvalitnění nakládání s odpady

PRV Osa III. Skupina opatření obnova a rozvoj vesnic, občanské vybavení a služby

3.3.3. Estetizace obecních i soukromých ploch a budov

Specifické cíle:

- estetizace obecních komunikací, nevyužívaných ploch, historických staveb, prvků drobné architektury (ploty, církevní skulptury a jiné)
- zkrášlení budov a ploch občanských sdružení (mysliveckých, zahrádkářských, církevních, hasičských a jiných)

Aktivity naplňující opatření:

- získávání grantů na výše uvedené úpravy

Cílové skupiny: obce, občanská sdružení, občané (i jako provozovatelé činností samostatně výdělečně činných – zemědělci, řemeslníci, podnikatelé)

Garanti: obec Otice

Spolupracující instituce: OHK Opava, provozovatelé turistických zařízení

Doba trvání: 2007 – 2013

Zdroje:

3.4. Podnikání

V oblasti ekonomiky dále vzroste počet pracovníků v nezemědělských činnostech a dojde ke snížení nezaměstnanosti. V obci budou vznikat nové firmy a budou se zde usídlovat firmy odjinud.

3.4.1. Vytváření podmínek pro investory do podnikatelských zón

Specifické cíle:

- zlepšení kvality života občanů vyšší nabídkou služeb a pracovních příležitostí,
- využití nedostatečně využitých nemovitostí.

Aktivity naplňující opatření:

- příprava vlastnických vztahů v budoucích podnikatelských lokalitách (smlouvy o budoucích smlouvách s majiteli, smlouvy o budoucích smlouvách s majiteli pozemků,
- prezentace podnikatelských lokalit prostřednictvím hospodářské komory, agrární komory a jiných institucí podnikatelské sféry,

Cílové skupiny: místní podnikatelé, podnikatelé z Moravskoslezského kraje, z celé ČR i ze zahraničí

Garanti: obec Otice

Spolupracující instituce: Okresní hospodářská komora Opava, Okresní agrární komora

Doba trvání: 2007 – 2013

- OP Podnikání a inovace-prioritní osa : rozvoj firem
- vlastní zdroje

3.4.2. Podpora malých a středních místních firem

Specifické cíle:

- rozšíření stávajících malých a středních firem o další podnikatelské prostory, o další předmět podnikání,
- snížení administrativní náročnosti provozu firem,

Aktivity naplňující opatření:

- nabídku prostorů v obci Otice soustředit na jednom místě a aktualizovat v internetové podobě,
- využívání asistenční služby v pověřených obcích 3.stupně a přenos požadavku místních podnikatelů na úřad pověřené obce třetího stupně,

Cílové skupiny:

stávající místní malí a střední podnikatelé

nově vznikající firmy

firmy přicházející odjinud

Garanti: Okresní hospodářské komory Opava a Bruntál

Spolupracující instituce: Mikroregion Hvozdnice, případná dílčí sdružení podnikatelů, či jiné občanské iniciativy

Doba trvání: 2007 – 2013

Zdroje:

- Podnikání a inovace-prioritní osa : rozvoj firem
- Vlastní zdroje

3.5. Zemědělství

Zemědělství projde další modernizací a růstem produktivity. Zemědělské podniky diverzifikují svou činnost o doplňkové ekonomické aktivity v oblastech obnovitelných zdrojů, agroturistiky a jiných nezemědělských oblastech.

3.5.1. Příprava na využití programů EU

Specifické cíle:

- zvýšit schopnost podávat projekty do příslušných programů České republiky a Evropské unie u zemědělských podniků v obci Otice,
- optimalizace činností zemědělských podniků,

Aktivity naplňující opatření:

- akvizice poradenských firem,
- podpora vypracování projektů

Cílové skupiny:

- zemědělské podniky v v obci Otice

Garanti: obec Otice, Agrární komora

Spolupracující instituce: KÚ, Mikroregion Hvozdnice, vzdělávací instituce

Doba trvání: 2007-2013

3.5.2. Diverzifikace zemědělské činnosti

Specifické cíle:

- uzpůsobení zemědělské výroby novým možnostem podnikání
- diverzifikace činností zemědělských podniků
- využití obnovitelných zdrojů energie

Aktivity naplňující opatření:

- rozvoj nových podnikatelských aktivit zemědělských podniků
- rozvoj využití obnovitelných zdrojů energie
- studie přechodu na netržní produkci a údržbu krajiny

Cílové skupiny: zemědělské podniky,

Garanti: obec Otice, Agrární komora

Spolupracující instituce: Mikroregion Hvozdnice, KÚ, Zemědělská agentura

Doba trvání: 2007 – 2013

Zdroje:

PRV – osa III. Skupina opatření III.1. Opatření k diverzifikace hospodářství venkova

PRV – osa IV. Leader

3.5.3. Modernizace zemědělského hospodaření

Specifické cíle:

- modernizace hospodaření
- snížení negativních dopadů zemědělského hospodaření na životní prostředí

Aktivity naplňující opatření:

- projekty snižující negativní dopady zemědělského hospodaření na životní prostředí

Cílové skupiny: zemědělské podniky,

Garanti: obec Otice, Agrární komora

Spolupracující instituce: Mikroregion Hvozdnice, KÚ, Zemědělská agentura

Doba trvání: 2007 – 2013

Zdroje:

PRV – osa I. Zlepšení konkurenceschopnosti zemědělství a lesnictví

PRV – osa IV. Leader

Leader ČR

4. Zásobník projektů pro obec Otice

Zaměření projektu	Finanční náročnost	Plánovací období
Rekonstrukce chodníků	1 mil.	2012-2014
Sportovní centrum „Kuželna“ - rekonstrukce tenisových kurtů	0,8 mil.	2012-2016
Rekonstrukce kulturního domu	5 mil.	2015-2020
Rekonstrukce sportovního hřiště u ZŠ	2 mil.	2012
Rekonstrukce a přístavba ZŠ	7 mil.	2012
Lávka pro pěší a cyklisty přes Hvozdnici	0,7 mil.	2012 – 2013
Rekonstrukce veřejného osvětlení	1 mil.	2013-2016
Vybavení mobilními přístřešky pro kulturní a sportovní akce (stany, stánky, pódium, ozvučení)	0,5 mil.	2013-2016
Urbanistická studie středu obce	0,2 mil.	2013
Výstavba smuteční síně	5 mil.	2013– 2016
Rekonstrukce parkoviště pro osobní vozidla – U dvora	0,25 mil.	2012 – 2013
Vybudování parkovací plochy - U školky	0,1 mil.	2012-2013
Vybudování kompostárny	1,5 mil	2015
Rekonstrukce zahrady kulturního domu	0,6 mil.	2014
Intenzifikace ČOV	2 mil.	2011 – 2012
Rozšíření hřbitova	0,5 mil.	2014
Zpětné klapky na kanalizaci	0,1 mil.	2013
Osvětlení přechodů pro chodce	0,6 mil.	2012
Tvorba nového územního plánu	1 mil.	2014 - 2015
Výstavba ulice K hrázi	1,5	2017-2020
Rekonstrukce míst.komunikací	3 mil.	2017-2020
Přestavba bud.“Kuželna“ na sociální zařízení	5 mil.	2020-2022
Celkové náklady	37,25	2012-2022

Základní charakteristiky

K 1.1.2012

Obec	Počet obyv.	Podíl obce na obyv. OPSZ	Výměra (ha)	Podíl obce na rozloze OPSZ	Hustota (obyv./km ²)
Otice	1353	16,73	720	5,86	182
Okres OP	180260	x	112600	x	160
Moravsko-slezský kraj	1 251 767	x	542700	x	231

Přehled jednotlivých druhů ploch v obci v roce 2012

Rozloha (ha)	Celková výměra pozemku	Orná půda	Zahrady	Trvalé travní porosty	Zemědělská půda	Lesní půda	Vodní plochy	Zastavěné plochy	Ostatní plochy
Otice	720,3	605,1	21,9	8,2	635,2	13,3	7,1	23,3	41,4

Zdroj: Územně identifikační registr ČR, informace z dokumentace obcí

údaj Věková struktura Vzdělanostní struktura
 pohlaví do 15 let do 60 let nad 60 let základní střední vysokoškolské
 Ženy
 Muži

Zdroj: ČSÚ - Sčítání lidí domů a bytů 2011.

Nezaměstnanost v obci v letech

Obec	2006	2007	2008	2009	2010	2011
Otice						

Množství emisí z domácností v obcích v roce 2011 (t/rok)

Obec	TZL	SO ₂	NO _x	CO	VOC
Otice	1,6	0,6	1,6	2,6	0,7

Třídění za rok 2011 – MJ si určit samostatně dle zjištěných dat

Obec	Bloodpad	Papír a lepenka	Sklo	Nebezpečný	Plasty	SKO	Objemný

Otice	34,8	4,15	8,76	0,6	16,09	243,79	10,9
-------	------	------	------	-----	-------	--------	------

SKO – směsný komunální odpad